ГЕНЕРАЛЬНЫЙ ПЛАН ЛЕНИНСКОГО СЕЛЬСКОГО ПОСЕЛЕНИЯ ПОЧИНКОВСКОГО РАЙОНА СМОЛЕНСКОЙ ОБЛАСТИ

Карта функциональных зон. М 1:5000.

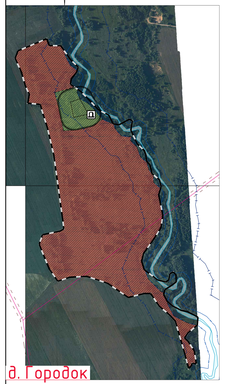

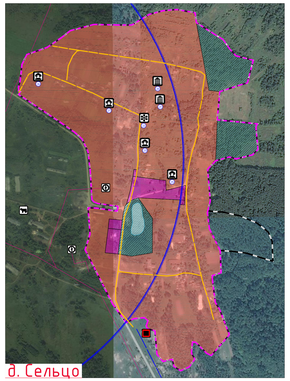

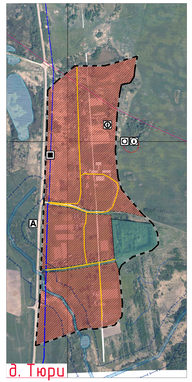

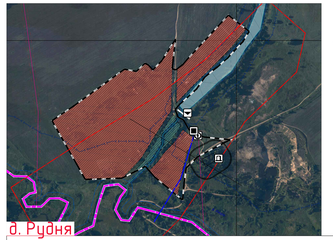

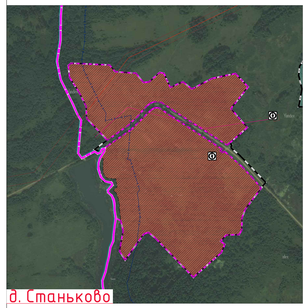

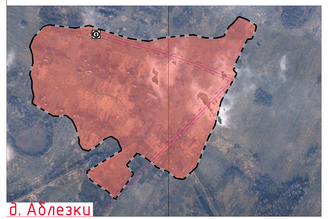

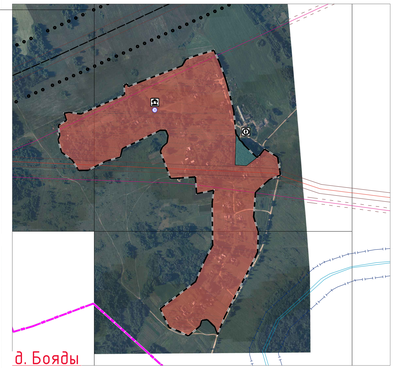

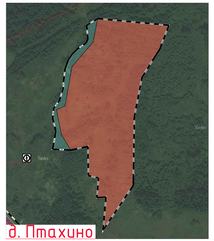

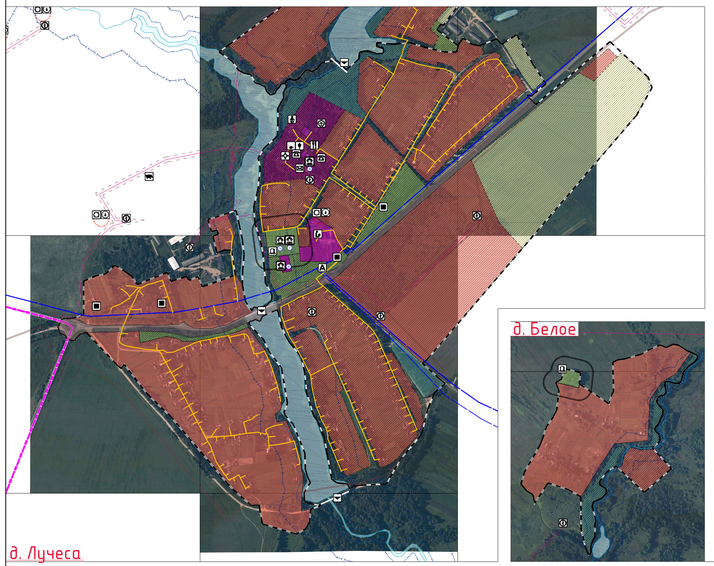

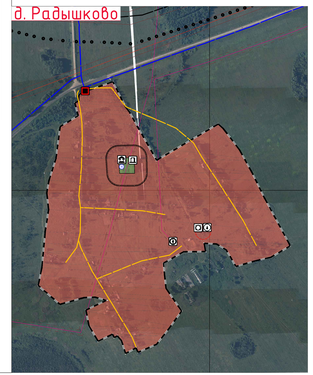

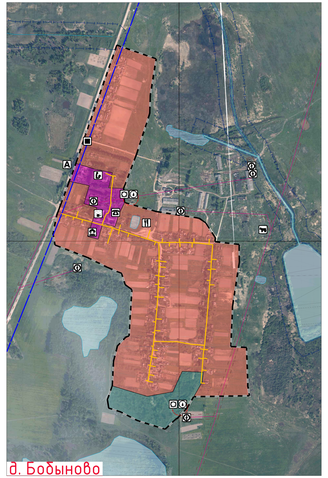

Схема расположения населенных пунктов на территории Ленинского сельского поселения Починковского района Смоленской области

Условные обозначения

сущ.	проект.	
		Границы
		граница сельского поселения
		граница населенного пункта
		Границы функциональных зон
		жилые зоны
		зоны смешанной и общественно-деловой застройки
		общественно-деловые зоны
		производственные зоны, зоны инженерной и транспортной инфраструктуры
		зоны сельскохозяйственного использования
		зоны рекреационного назначения
		зоны специального назначения
		Объекты образования и науки
		дошкольная образовательная организация
		общеобразовательная организация
		Объекты культуры и искусства
		объект культурно-просветительного назначения
		объект культурно-досугового (клубного) типа
		Объекты физической культуры и массового спорта
		объект спорта, включающий различные нормируемые спортивные сооружения (объекты) (в т. ч. физкультурно-оздоровительный комплекс)
		Объекты здравоохранения
		обособленное структурное подразделение медицинской организации, оказывающей первичную медико-санитарную помощь
		Прочие объекты обслуживания
		административное здание
		объект религиозной организации (объединения)
		объекты торговли, общественного питания
		Предприятия и объекты сельского и лесного хозяйства, рыболовства и рыбоводства
		предприятие по разведению молочного крупного рогатого скота, производство сырого молока
		предприятие по разведению свиней
		Прочие объекты, связанные с производственной деятельностью
		объект, связанный с производственной деятельностью
		Объекты утилизации, обезвреживания, размещения отходов производства и потребления
		объект утилизации, уничтожения биологических отходов
		Железнодорожные пути
		железнодорожный путь общего пользования
		Объекты обслуживания и хранения автомобильного транспорта
		стоянка (парковка) автомобилей

сущ.	проект.	
		Остановочные пункты общественного пассажирского транспорта
		остановочный пункт
		Искусственные дорожные сооружения
		мостовое сооружение
		Электрические подстанции
		электрическая подстанция 35 кВ
		трансформаторная подстанция (ТП)
		Линии электропередачи (ЛЭП)
		линии электропередачи 35 кВ
		линии электропередачи 10 кВ
		Магистральные трубопроводы для транспортировки жидких и газообразных углеводородов
		магистральный нефтепровод
		Магистральные трубопроводы для транспортировки жидких и газообразных углеводородов
		магистральный газопровод
		Объекты добычи и транспортировки газа
		пункт редуцирования газа (ПРГ)
		Распределительные трубопроводы для транспортировки газа
		газопровод распределительный высокого давления
		газопровод распределительный низкого давления
		Объекты водоснабжения
		водонапорная башня
		артезианская скважина
		Сети водоснабжения
		водопровод
		Объекты связи
		объекты почтовой связи
		Гидротехнические сооружения
		рекреационные и выработанные гидротехнические сооружения
		Места погребения
		кладбище
		Объекты культурного наследия (ОКН)
		памятник
		оксайты
		достопримечательное место
		номер ОКН согласно Том 3
		Границы зон с особыми условиями использования территорий
		зона санитарных расстояний магистрального газопровода высокого давления
		санитарно-защитная зона предприятий, сооружений и иных объектов
		охранная зона инженерных коммуникаций
		охранная зона, рекомендуемая к внесению в ЕГРН
		санитарно-защитные зоны от скотомогильников
		водоохранная зона
		береговая полоса
		первый пояс зоны санитарной охраны источника водоснабжения
		второй пояс зоны санитарной охраны источника водоснабжения
		третий пояс зоны санитарной охраны источника водоснабжения
		зона затопления

Примечание:
1. Данная карта выполнена с точностью 1:5000.
2. Информация из Департамента Смоленской области по культуре и туризму изменена в соответствии с ответом исх. №1625/01 от 19.08.2020 г.
3. Согласно статье 34 Федерального закона от 25.06.2002 №73-ФЗ (Выпуск 5 (ред. 7 ноября 1976 года) машинные и иные земляные работы, предусматривающие выемку грунта, а также мелиоративные, ирригационные, дорожные работы, посадка или вырубка лесных насаждений, проведение геологоразведочных работ, а также постановка на государственный кадастровый учет объектов недвижимости, расположенных в границах Всероссийского лесного наследия, в которых соответствующие органы охраны объектов культурного наследия усматривают предусмотренные статьями 30 и 40 Основ Федерального законодательства угрозу такому наследию.
4. В виду отсутствия точных географических координат и технических характеристик объектов, расположенных на территории Ленинского сельского поселения Починковского района Смоленской области, в соответствии с Приказом Минэкономразвития России от 09.01.2018 г. №10 «Об утверждении требований к составу и содержанию документа, подготовленного по результатам инвентаризации сведений о месте нахождения (местоположении) границ объектов недвижимости» необходимо проведение инвентаризации сведений о месте нахождения (местоположении) границ объектов недвижимости.
5. Данные черным пунктиром над фасадом отмечены проекты.

Изм.	Кол.уч.	Лист	№ док.	Подп.	Дата		
Гл.	Ковбасюк					Муниципальный контракт №15-/-ин 28.07.2020 г.	ГП-2
Разработал	Ковбасюк					Генеральный план и Правила землепользования и застройки Ленинского сельского поселения Починковского района Смоленской области	
						Генеральный план	Стадия: П; Лист: 2; Листов: 6
Н. контр.	Шилова					Карта функциональных зон М 1:5000	Общество с ограниченной ответственностью «Геодезия и кадастры»