ПРАВИЛА ЗЕМЛЕПОЛЬЗОВАНИЯ И ЗАСТРОЙКИ ЛЕНИНСКОГО СЕЛЬСКОГО ПОСЕЛЕНИЯ ПОЧИНКОВСКОГО РАЙОНА СМОЛЕНСКОЙ ОБЛАСТИ

Карта градостроительного зонирования. М 1:5000.

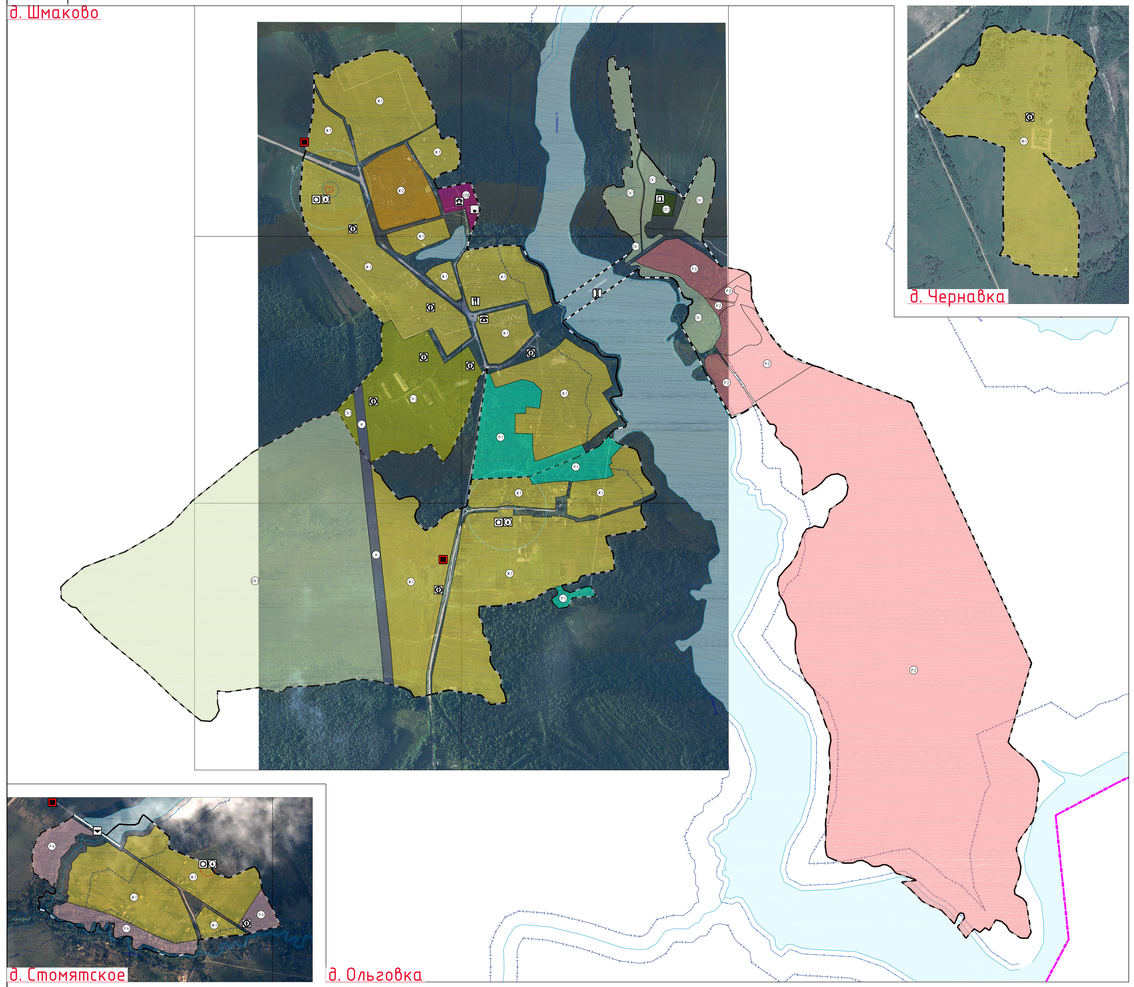

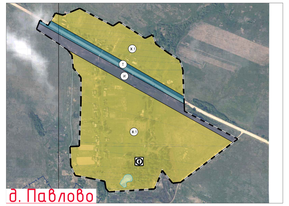

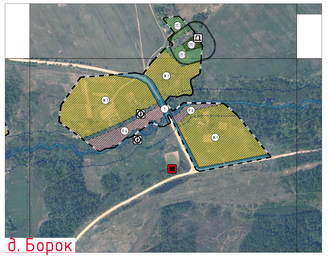

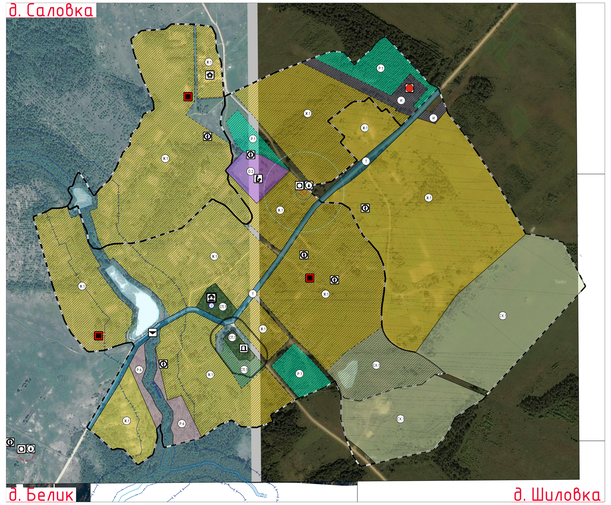

Схема расположения населенных пунктов
на территории Ленинского сельского поселения
Починковского района Смоленской области

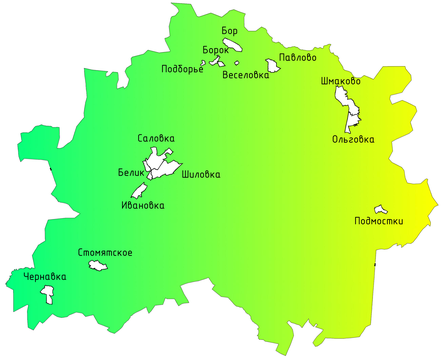

Условные обозначения

суц.	проект.	
		Границы
		граница сельского поселения
		граница населенного пункта
		Границы территориальных зон населенных пунктов
		Жилые зоны
		Ж.1 - зона застройки индивидуальными жилыми домами
		Ж.2 - зона застройки малоэтажными жилыми домами (до 4 этажей, включая мансардный)
		СОД - зона смешанной и общественно-деловой застройки
		Общественно-деловые зоны
		О.2 - зона специализированной общественной застройки
		О.3 - зона исторической застройки
		Производственные зоны, зоны инженерной и транспортной инфраструктур
		Т - зона транспортной инфраструктуры
		И - зона инженерной инфраструктуры
		Зоны сельскохозяйственного использования
		СХ.1 - зона сельскохозяйственных угодий
		СХ.2- зона садоводческих, огороднических или дачных некоммерческих объединений граждан
		СХ.3- производственная зона сельскохозяйственных предприятий
		Зоны рекреационного назначения
		Р.1 - зона озелененных территорий общего пользования (лесопарки, парки, сады, скверы, бульвары, городские леса)
		Р.2 - зона отдыха
		Р.6 - иные рекреационные зоны
		Зоны специального назначения
		СП.1 - зона кладбищ
		СП.3 - зона озелененных территорий специального назначения
		Объекты образования и науки
		дошкольная образовательная организация
		общеобразовательная организация
		Объекты культуры и искусства
		объект культурно-просветительного назначения
		объект культурно-досугового (клубного) типа
		Объекты физической культуры и массового спорта
		объект спорта, включающий различные нормируемые спортивные сооружения (объекты) (в т. ч. физкультурно-оздоровительный комплекс)
		Объекты здравоохранения
		обособленное структурное подразделение медицинской организации, оказывающей первичную медико-санитарную помощь
		Прочие объекты обслуживания
		административное здание
		объект религиозной организации (объединения)
		объекты торговли, общественного питания

Примечания:
1. Карта выполнена в масштабе 1:5000.
2. Информация по Дорогомирскому (Ленинскому) сельсовету на кутыдыри и лудыни нанесена в соответствии с ответом исх. №926/03 от 19.08.2020 г.
3. Согласно статье 56 Федерального закона от 25.06.2002 №73-ФЗ (вступил в силу 3 октября 2016 года) защитная зона не устанавливается для объектов археологического наследия, некоторых, исторической, растительной, достопримечательных мест, культовых сооружений, а также памятников и ансамблей, расположенных в границах достопримечательного места, в которых соответствующими органами государственной охраны объектов культурного наследия установлены предусмотренные статьей 34.1 указанного Федерального закона требования к строительству.
4. В виду отсутствия точной географической информации о местоположении скотомогильников, данные объекты отображены условно. Данные объекты расположены в соответствии с ответами в предоставленных копиях бланков СЭЗ на них отображены границы санитарно, необходимо провести лабораторные исследования почвы на наличие спор бацциллюзов.
5. Данные черным контуром под бланком обозначен пруд.

| | | |